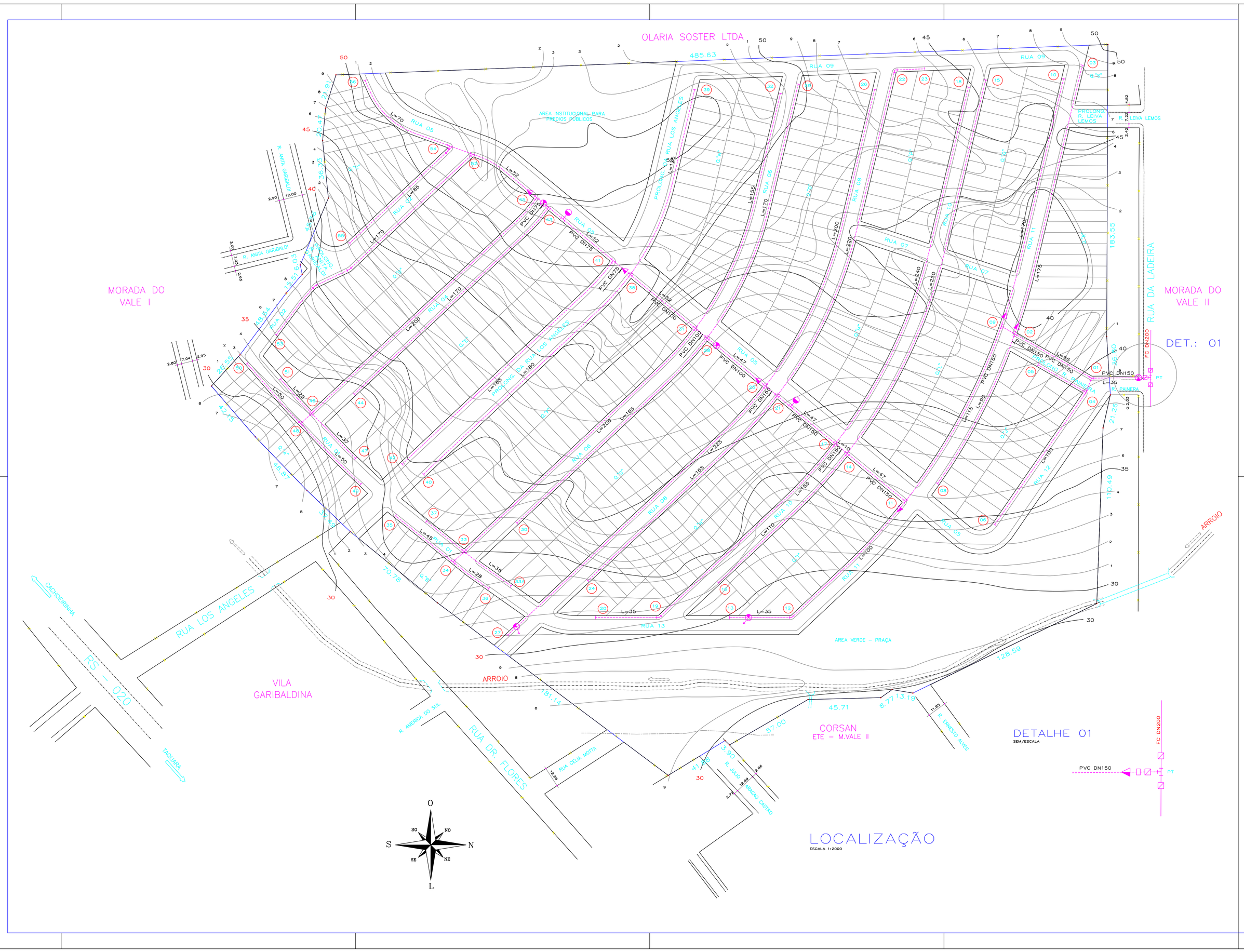

SITUAÇÃO

SEM/ESCALA

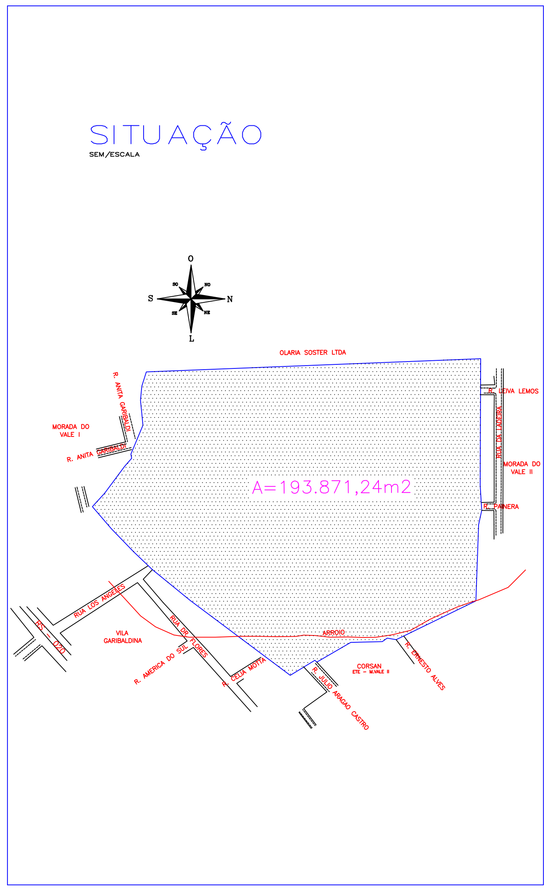

CONVENÇÕES

- REDE EXISTENTE
- REDE PROJETADA
- REGISTRO
- REGISTRO DESCARGA
- HIDRANTE
- TE
- CURVAS (90°,45° e 22°)
- REDUÇÃO
- CAP
- CONJUNTO CONCERTO DE REDE FIBRICIMENTO
- ADAPTADOR
- Nº DO NÓ

OBS.: REDES NÃO COTADAS TEM ø50 EQUIVALENTE.

GABARITOS DAS VIAS

ESCALA 1:200

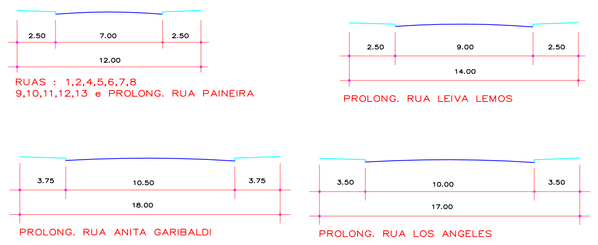

LOTEAMENTO RESIDENCIAL NOVA OLARIA

LOCAL: RS - 020 GRAVATAI / RS	PROPRIETARIO: JOÃO SOSTER
ESCALA: INDICADA	RESPONSAVEL TECNICO: BRUNO FOGLIATTO MARIOT / Eng° Civil CREA - RS : 91.678
DATA: MAIO/2001	PROJETO DE REDE DE ABASTECIMENTO D'AGUA

AGUA1.DWG